



**КОМИТЕТ ИМУЩЕСТВЕННЫХ ОТНОШЕНИЙ
АДМИНИСТРАЦИИ ПЕРМСКОГО МУНИЦИПАЛЬНОГО ОКРУГА**

РЕШЕНИЕ

о размещении объектов № 3360

Пермский край
Пермский округ

06.11.2024

Комитет имущественных отношений администрации Пермского муниципального округа разрешает Акционерному обществу «Газпром газораспределение Пермь» (ИНН 5902183841, ОГРН 1025900512670, почтовый адрес: 614000, г. Пермь, ул. Петропавловская, 43)

размещение объекта «Газопровод давлением до 1,2 Мпа, для размещения которого не требуется разрешения на строительство»

на землях муниципальной собственности, государственная собственность на которые не разграничена.

на срок 1 год


Местоположение: расположенных по адресу: Пермский край, м.о. Пермский, квартал Кичановский, ул. Речная, к дому 15

Приложение: схема предполагаемых к использованию земель или части земельного участка.

Особые условия использования:

- 1) При размещении газопровода учесть параметры ширины проезда улично-дорожной сети, во избежание сужения полосы отвода дороги.
- 2) При условии получения разрешения на производство земляных работ.

Заместитель председателя комитета


(подпись, печать)

М.В. Королева



Схема предполагаемых к использованию земель или части земельного участка

Объект: Газопровод давлением до 1,2 Мпа, для размещения которого не требуется разрешения на строительство

Местоположение: расположенных по адресу: Пермский край, Пермский м.о., квартал Кичановский, ул. Речная, к дому 15

Каталог координат, м

Площадь земель или части земельного участка, кв.м.: 711

Категория земель: земли населенных пунктов

Вид разрешенного использования: -
Описание границ смежных землепользователей:

От точки н1 до точки н2 - земельный участок с кадастровым номером 59:32:5440001:49

От точки н2 до точки н3 - земельный участок с кадастровым номером 59:32:5440001:48

От точки н3 до точки н4 - земельный участок с кадастровым номером 59:32:5440001:45

От точки н4 до точки н5 - земельный участок с кадастровым номером 59:32:5440001:31

От точки н5 до точки н6 - земли общего пользования

От точки н6 до точки н8 - земельный участок с кадастровым номером 59:32:5440001:551





№ точки границы	X	Y
н1	506167.14	2215633.32
н2	506164.90	2215648.99
н3	506159.16	2215687.61
н4	506155.36	2215716.47
н5	506150.08	2215715.77
н6	506146.75	2215715.33
н7	506148.09	2215706.04
н8	506151.93	2215679.35
н9	506158.73	2215632.11
н10	506160.16	2215632.32
н1	506167.14	2215633.32

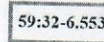
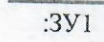


От точки н8 до точки н9 - земельный участок с кадастровым номером 59:32:5440001:60

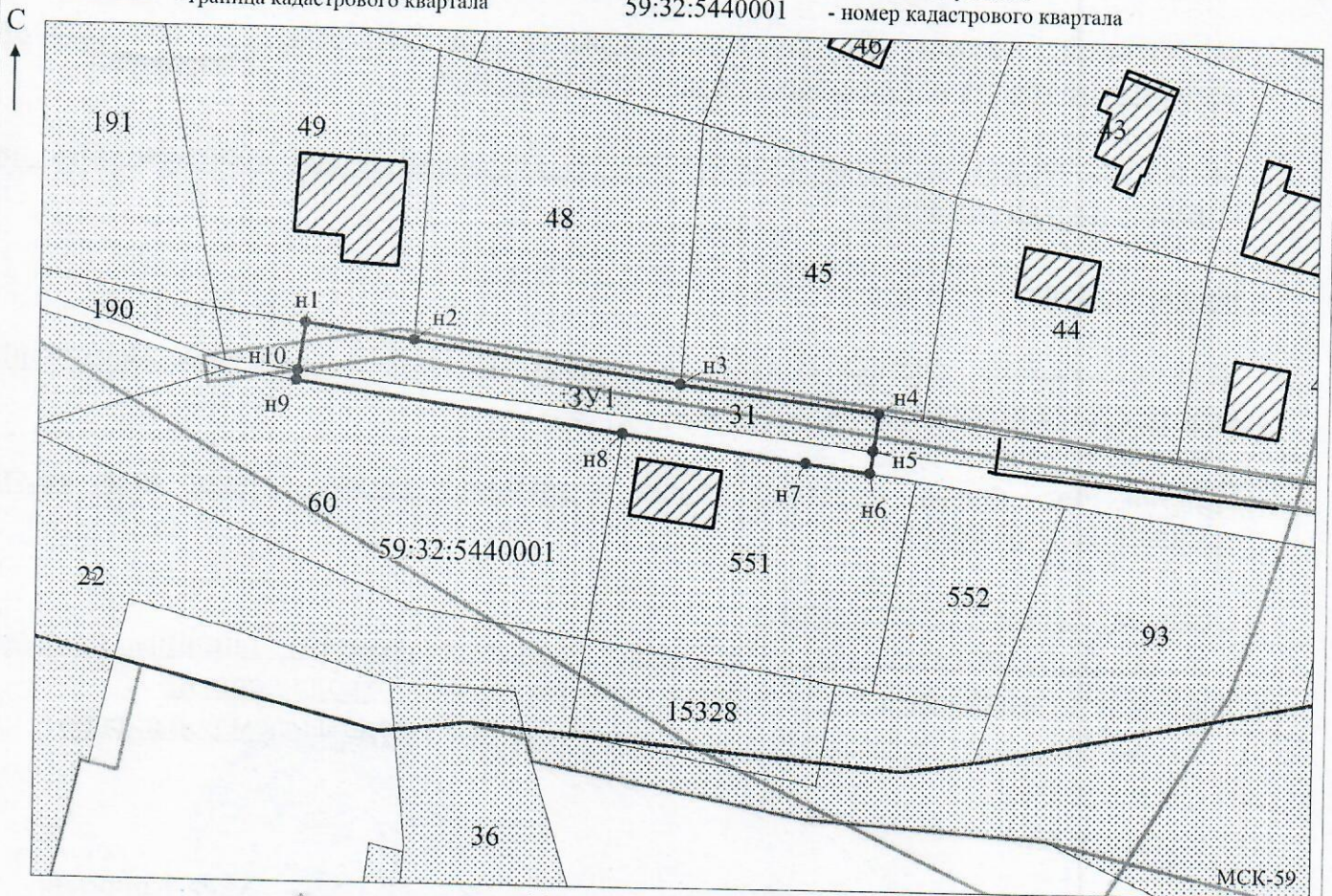
От точки н9 до точки н10 - земли общего пользования

От точки н10 до точки н1 - земельный участок с кадастровым номером 59:32:5440001:31

Условные обозначения:

-  - предполагаемый участок земель, на которых планируется размещение объекта
-  - границы и номер земельного участка, сведения о которых внесены в ЕГРН
-  - границы и номер объекта капитального строительства, сведения о которых внесены в ЕГРН
-  - граница кадастрового квартала

-  - зоны с особыми условиями использования территории, сведения о которых внесены в ЕГРН
-  - обозначение запрашиваемого земельного участка
-  - характерная точка границ земель или части земельного участка
-  - номер кадастрового квартала



Заявитель: _____

МП

(для юридических лиц
и индивидуальных предпринимателей)

Захарова

Масштаб 1:1000

/Захарова Е. Л.

(подпись, расшифровка подписи)